

ИЗВЕШТАЈ О ОСНОВНИМ ПОКАЗАТЕЉИМА СТАЊА БЕЗБЕДНОСТИ САОБРАЋАЈА

у периоду од 2020. до 2024. године

*** ОПШТИНА РАЧА ***



УВОД

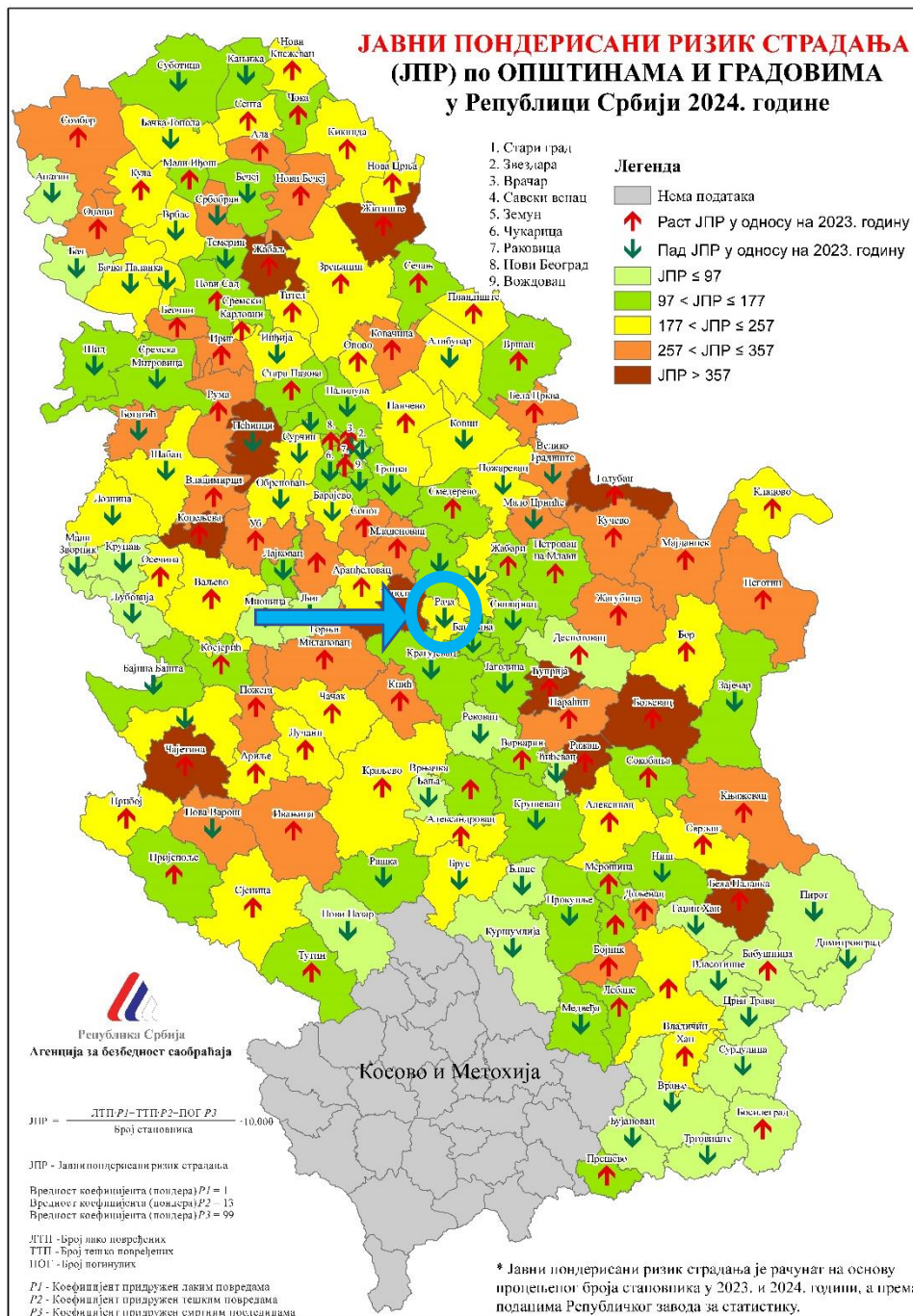
Праћење апсолутних показатеља безбедности саобраћаја (број и последице саобраћајних незгода) представља један од најчешће коришћених елемената за праћење стања безбедности саобраћаја на одређеном подручју, планирање мера и активности и праћење ефеката примењених мера. У складу са тим Агенција је извршила анализу стања безбедности саобраћаја за сваку локалну самоуправу (општину и град) појединачно и израдила Извештај са најважнијим чињеницама за сваку локалну самоуправу. Анализе су извршене на основу података о саобраћајним незгодама које су се догодиле у периоду од 2020. до 2024. године и резултата истраживања индикатора безбедности саобраћаја у Републици Србији 2024. године.

Овај извештај садржи основне податке о стању безбедности саобраћаја на територији општине Рача. У извештају се налазе подаци о тренду који је успостављен у претходном петогодишњем периоду (2020-2024. година), када су у питању број саобраћајних незгода (СН) и број погинулих (ПОГ) и повређених (ПОВ) лица у саобраћајним незгодама на територији општине Рача. Извршена је анализа стања безбедности саобраћаја за различите категорије учесника у саобраћају, у односу на својство учешћа, категорију возила у којој су се налазили и старост учесника. За сваку од посматраних категорија учесника у саобраћају су приказани основни подаци о стању безбедности саобраћаја и околностима настанка саобраћајних незгода у којима су учествовали. У Извештају су приказане и вредности основних индикатора безбедности саобраћаја за територију општине Рача.

Најважније чињенице и закључци произашли из ових анализа би требали да буду коришћени као смернице за идентификацију проблема страдања становништва у саобраћајним незгодама, за планирање других детаљнијих истраживања и будућих активности свих субјеката на територији општине, у циљу унапређења безбедности саобраћаја.

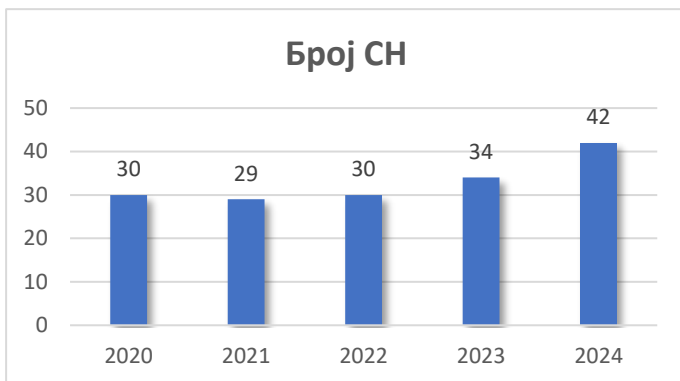
За спровођење детаљнијих анализа података о саобраћајним незгодама може се користити и јавно доступна апликација „**НАЦИОНАЛНА ИНТЕГРИСАНА БАЗА ПОДАТАКА О ОБЕЛЕЖИМА БЕЗБЕДНОСТИ САОБРАЋАЈА У РЕПУБЛИЦИ СРБИЈИ**“, која је свим заинтересованим корисницима доступна преко интернет стране Агенције <https://bazaabs.abs.gov.rs/smartPortal/saobNezgode>. Апликација је намењена свим субјектима, институцијама, предузећима и појединцима који су заинтересовани за податке о обележјима безбедности саобраћаја у Србији. Треба напоменути да апликација даје могућност за анализу података по локалним самоуправама (општинама и градовима), што може бити посебно значајно за рад локалних тела за координацију послова безбедности саобраћаја (савети и сл.).

1. КАРТА ЈАВНОГ ПОНДЕРИСАНОГ РИЗИКА СТРАДАЊА ПО ОПШТИНАМА И ГРАДОВИМА У РЕПУБЛИЦИ СРБИЈИ 2024. ГОДИНЕ

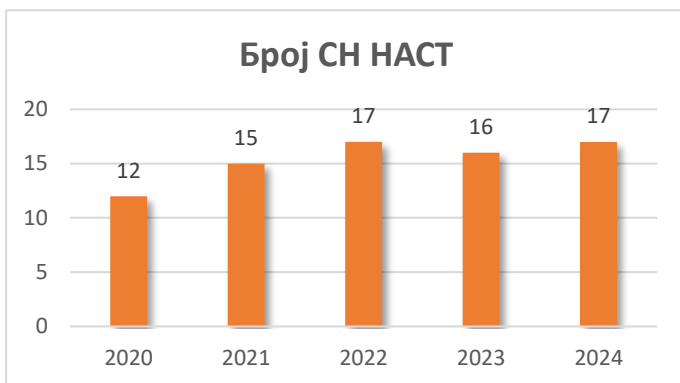


На карти изнад, приказане су вредности јавног пондерисаног ризика страдања становништва у друмском саобраћају, за 2024. годину, за сваку локалну самоуправу (општину и град) у Републици Србији. Јавни пондерисани ризик представља однос пондерисаног укупног броја настрадалих лица у саобраћајним незгодама (погинули, тешко повређени и лако повређени) током 2024. године и броја становника за сваку локалну самоуправу. Вредности јавног пондерисаног ризика су подељене у 5 класа. Јавни пондерисани ризик за општину Рача припада класи **средње вредности ризика**, при чему је у 2024. години дошло до **смањења** јавног пондерисаног ризика у односу на 2023. годину. Ова локална самоуправа је на **108. месту** од 161 локалне самоуправе у Републици Србији по вредности јавног пондерисаног ризика за 2024. годину.

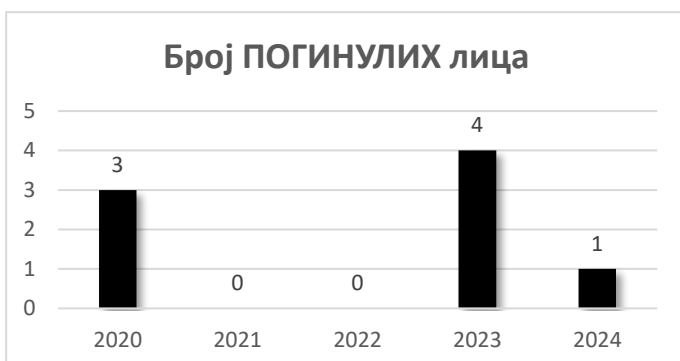
2. ОСНОВНИ ПОКАЗАТЕЉИ БЕЗБЕДНОСТИ САОБРАЋАЈА (2020-2024. ГОДИНА)



- Укупан број евидентираних саобраћајних незгода је **165**.



- Укупан број саобраћајних незгода са настрадалим (погинулим и повређеним) лицима је **77**.



- Укупан број погинулих лица у саобраћајним незгодама је **8**.



- Укупан број повређених лица у саобраћајним незгодама је **114**.

3. СТРУКТУРА НАСТРАДАЛИХ ЛИЦА (2020-2024. ГОДИНА)

ПОНДЕРИСАНИ БРОЈ НАСТРАДАЛИХ ЛИЦА, У ОДНОСУ НА КАТЕГОРИЈУ ВОЗИЛА И СВОЈСТВО УЧЕШЋА



Свођењем свих настрадалих лица (погинула, тешко и лако повређена) одговарајућим пондерима (ПОГх99, ТПх13 и ЛТПх1) на укупан пондерисани број настрадалих лица, може се уочити да, у односу на категорију возила и својство учешћа настрадалих у саобраћајним незгодама, највише страдају **возачи и путници у ПА**.

ПОНДЕРИСАНИ БРОЈ НАСТРАДАЛИХ ЛИЦА, У ОДНОСУ НА СТАРОСТ НАСТРАДАЛИХ ЛИЦА

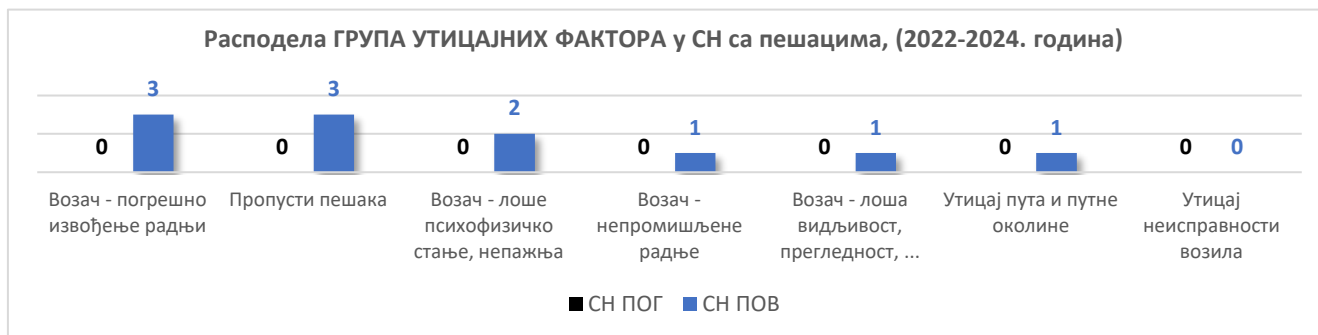
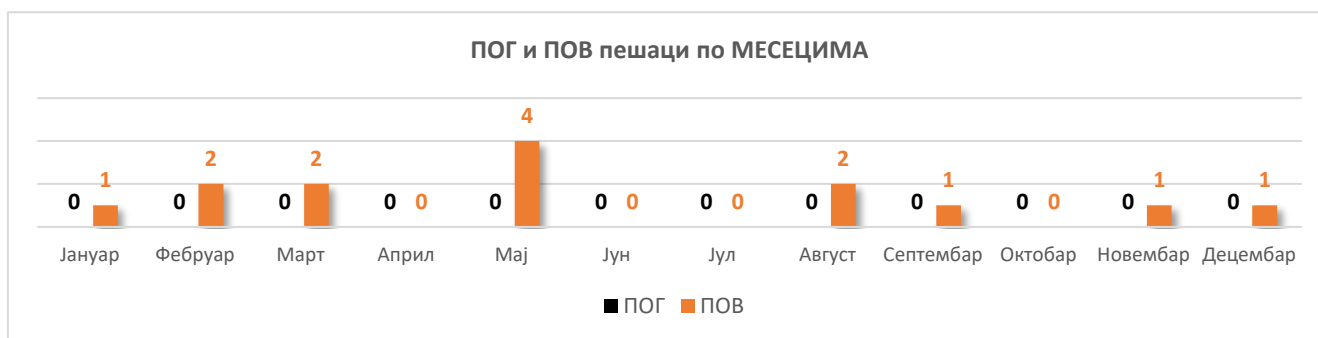
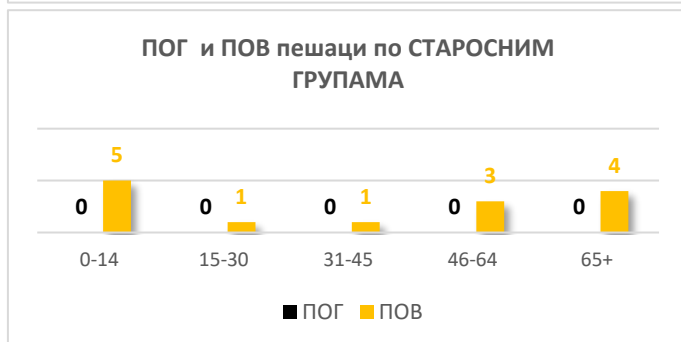


Свођењем свих настрадалих лица (погинула, тешко и лако повређена) одговарајућим пондерима (ПОГх99, ТПх13 и ЛТПх1) на укупан пондерисани број настрадалих лица, може се уочити да у саобраћајним незгодама највише страдају лица из **старосне групе 65+ година**.

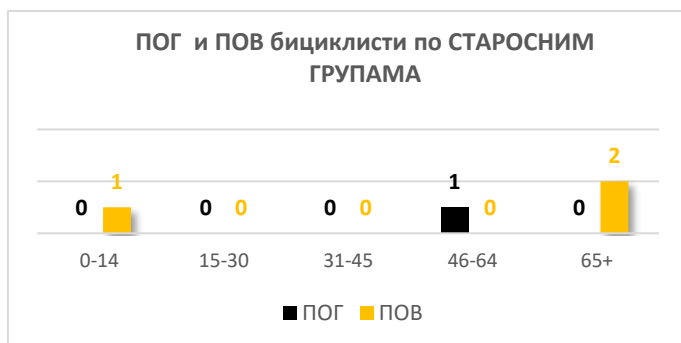
4. БЕЗБЕДНОСТ ПЕШАКА У САОБРАЋАЈУ (2020-2024. ГОДИНА)



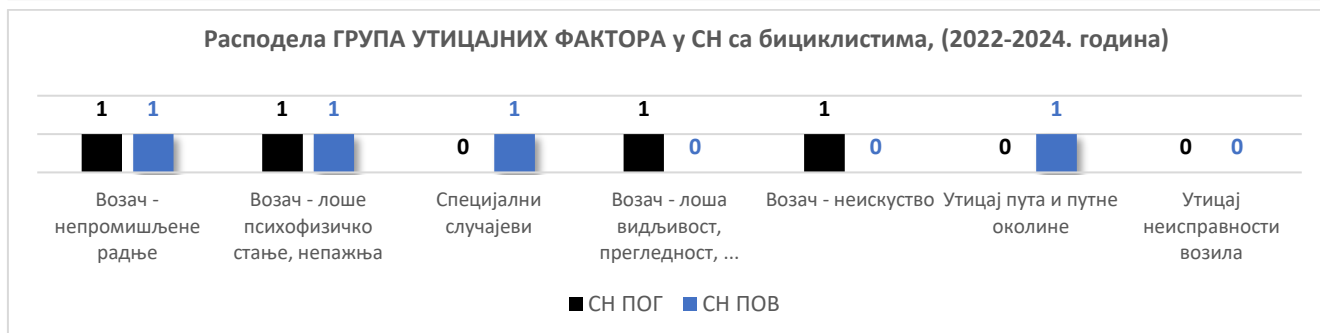
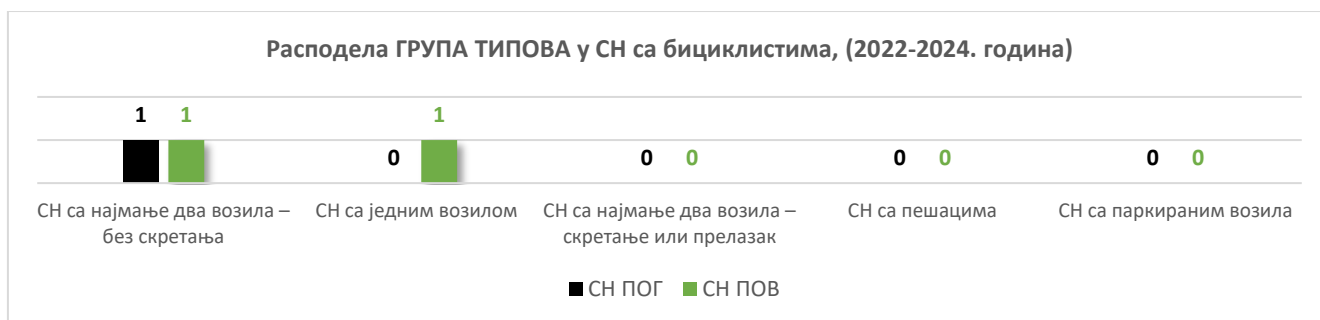
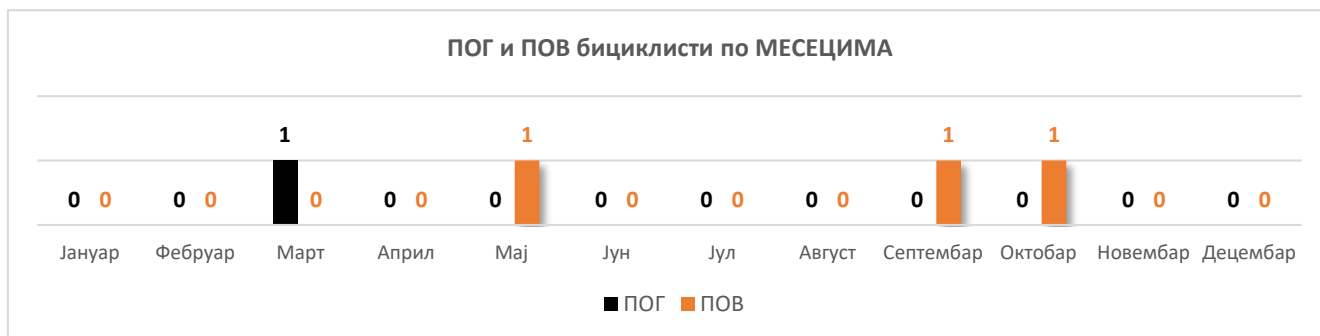
- Није било погинулих пешака у СН (у Србији пешаци чине 25% свих погинулих лица у СН).
- Број повређених пешака је 14, што чини 12% повређених лица у СН (у Србији пешаци чине 13% свих повређених лица у СН).
- Највише настрадалих пешака је међу лицима старости **0-14 година**.
- Пешаци највише страдају у **мају**.
- У периоду од 2022. до 2024. године најчешће групе **утицајних фактора** настанка саобраћајних незгода са учешћем пешака су **Возач - погрешно извођење радњи** и **Пропусти пешака**.



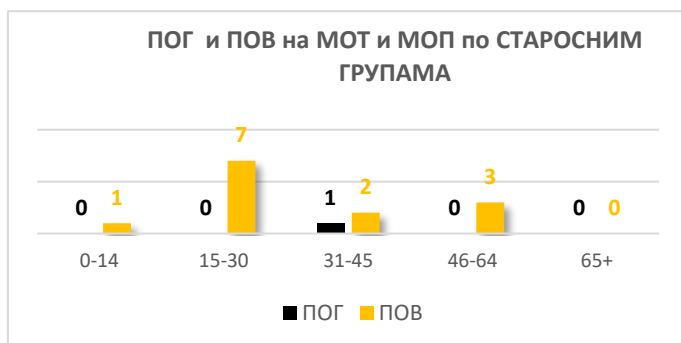
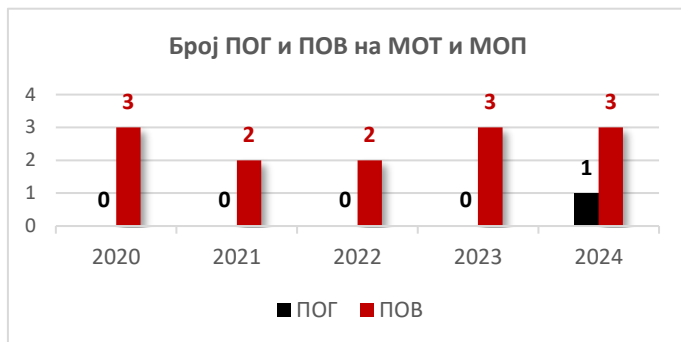
5. БЕЗБЕДНОСТ БИЦИКЛИСТА У САОБРАЋАЈУ (2020-2024. ГОДИНА)



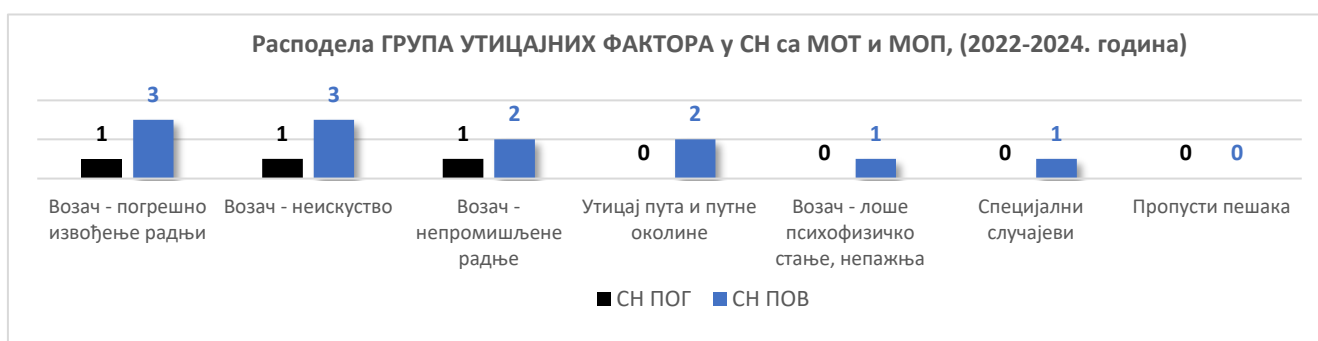
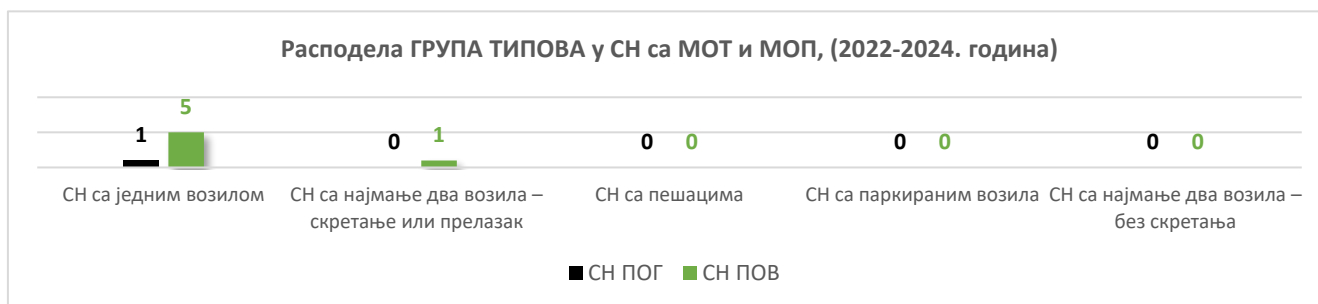
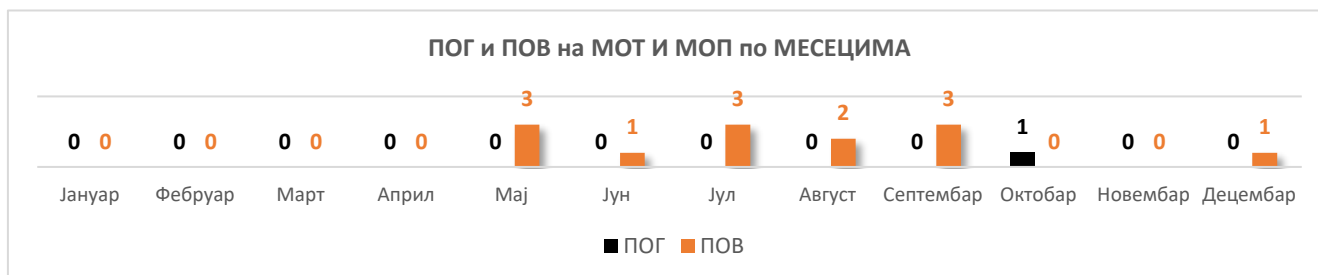
- Погинуо је један бициклиста, што чини **12% погинулих лица** у СН (у Србији бициклисти чине 8% свих погинулих лица у СН).
- Број повређених бициклиста је **3**, што чини **3% повређених лица** у СН (у Србији бициклисти чине 7% свих повређених лица).
- Највише настрадалих бициклиста је међу лицима старости **65+ година**.
- По један бициклиста је страдао у **марту, мају, септембру и октобру**.
- У периоду од 2022. до 2024. године у СН са учешћем **бициклиста** најчешће је одабрана **група типова СН са најмање два возила – без скретања**.
- У периоду од 2022. до 2024. године најчешће групе **утицајних фактора** настанка саобраћајних незгода са учешћем бициклиста су **Возач - непромишљене радње** и **Возач - лоше психофизичко стање, непажња**.



6. БЕЗБЕДНОСТ МОТОЦИКЛИСТА И МОПЕДИСТА У САОБРАЋАЈУ (2020-2024. година)



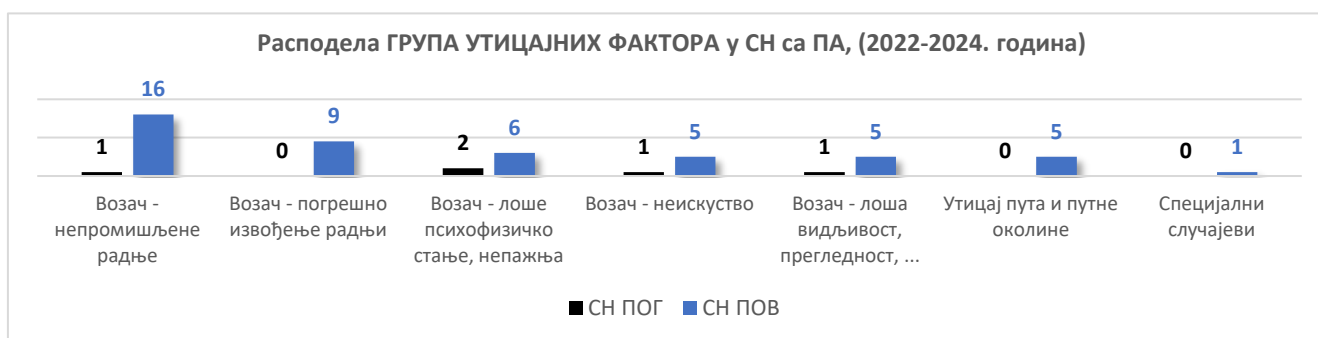
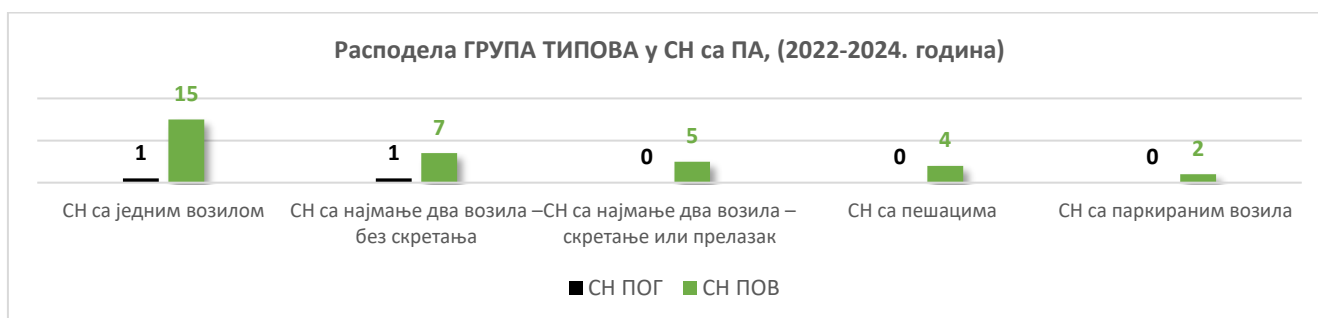
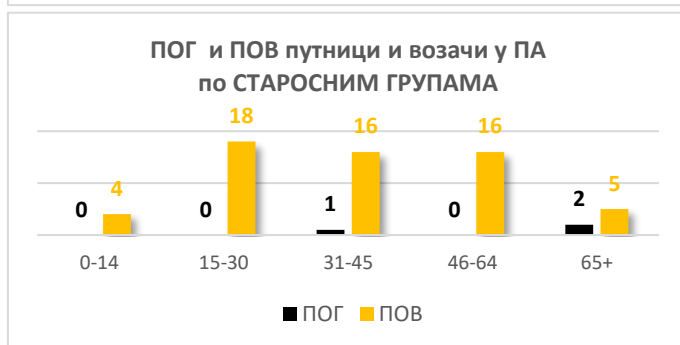
- Погинуло је једно лице на моторизованом двоточкашу, што чини 12% погинулих лица у СН (у Србији моторизовани двоточкаши чине 11% свих погинулих лица у СН).
- Број повређених лица на моторизованим двоточкашима је 13, што чини 11% повређених лица у СН (у Србији моторизовани двоточкаши чине 7% повређених лица у СН).
- Највише настрадалих лица на МОТ и МОП је међу лицима старости 15-30 година.
- Лица на МОТ и МОП највише страдају у мају, јулу и септембру.
- У периоду од 2022. до 2024. године у СН са МОТ и МОП најчешће је одабрана група типова СН са једним возилом.
- У периоду од 2022. до 2024. године најчешће групе утицајних фактора настанка саобраћајних незгода са учешћем МОТ и МОП су Вазач - погрешно извођење радњи и Вазач - неискуство.



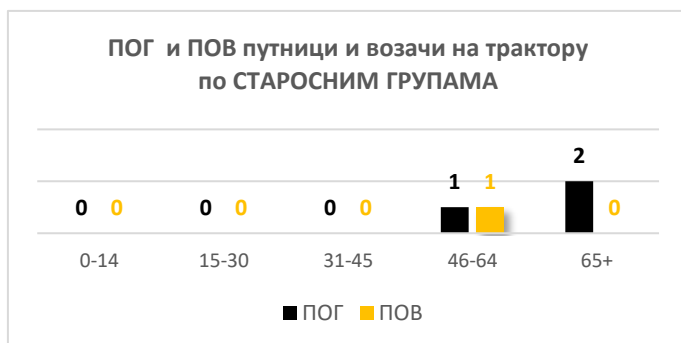
7. БЕЗБЕДНОСТ ПУТНИЧКИХ АУТОМОБИЛА У САОБРАЋАЈУ (2020-2024. година)



- Погинула су три лица у ПА, што чини **38%** погинулих лица у СН (у Србији лица у ПА чине 46% погинулих).
- Број повређених лица у ПА је **59**, што чини **52%** повређених лица у СН (у Србији лица у ПА чине 62% повређених).
- Највише настрадалих **возача и путника у ПА** је међу лицима старости **15-30 година**.
- Лица у ПА највише страдају у **јулу и септембру**.
- У периоду од 2022. до 2024. године у СН са ПА најчешће је одабрана **група типова СН са једним возилом**.
- У периоду од 2022. до 2024. године најчешћа група **утицајних фактора** у СН са учешћем ПА је **Возач - непромишљене радње**.



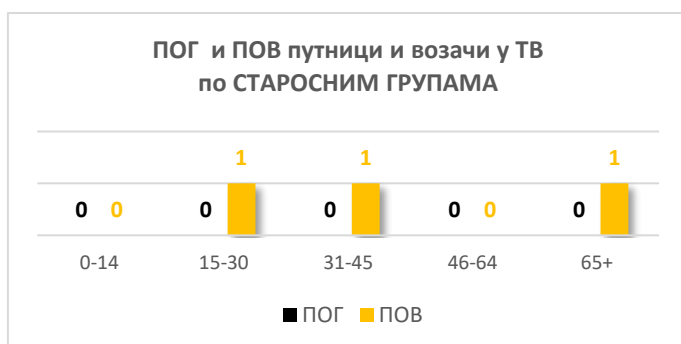
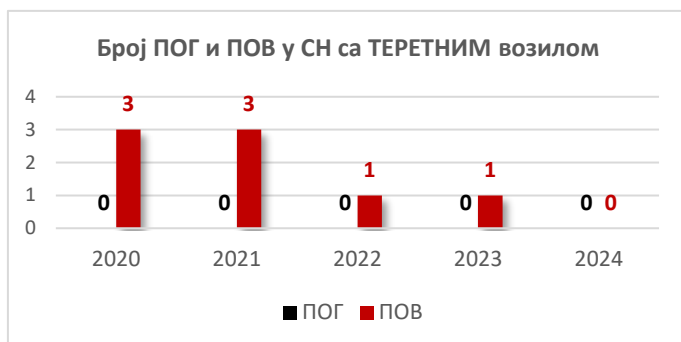
8. БЕЗБЕДНОСТ ТРАКТОРИСТА У САОБРАЋАЈУ (2020-2024. година)



- Погинула су три лица у саобраћајним незгодама са учешћем трактора, што чини **38% погинулих лица у СН** (у Србији лица у СН са тракторима чине 7% погинулих).
- Повређена лица у СН са тракторима чине **4% повређених лица у СН** (у Србији лица у СН са тракторима чине 2% повређених).
- Настрала лица на тракторима су међу лицима старости **46-64 и 65+ година**.
- Највише настрадалих лица у СН са тракторима је у **октобру и децембру**.
- У периоду од 2022. до 2024. године код СН са тракторима најчешће је одабрана **група типова СН са једним возилом**.
- У периоду од 2022. до 2024. године одабране групе **утицајних фактора** настанка СН са настрадалим лицима са учешћем трактора су **Утицај пута и путне околине, Утицај неисправности возила, Возач - непромишљене радње и Возач - лоша видљивост, прегледност,**



9. БЕЗБЕДНОСТ ТЕРЕТНИХ ВОЗИЛА У САОБРАЋАЈУ (2020-2024. година)

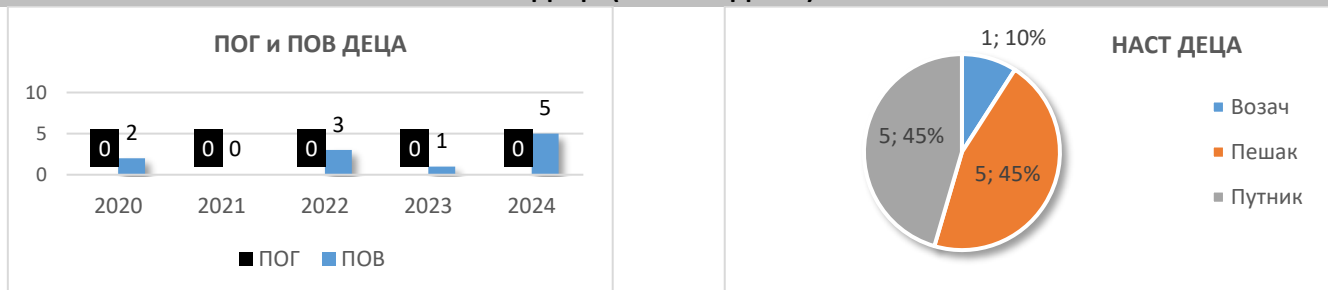


- Није било погинулих лица у СН са учешћем теретних возила (у Србији лица у СН са теретним возилима чине 23% погинулих лица).
- Повређена лица у СН са теретним возилима чине 7% повређених лица у СН (у Србији лица у СН са теретним возилима чине 16% повређених).
- Настрадала лица у теретном возилу су међу лицима старости **15-30, 31-45 и 65+ година**.
- Највише настрадалих лица у СН са теретним возилима је у **јулу**.
- У периоду од 2022. до 2024. године код СН са теретним возилима одабране су **група типова СН са пешацима и СН са једним возилом**.
- У периоду од 2022. до 2024. године одабране групе **утицајних фактора** настанка СН са настрадалим лицима са учешћем теретних возила су **Возач - непромишљене радње и Пропусти пешака**.



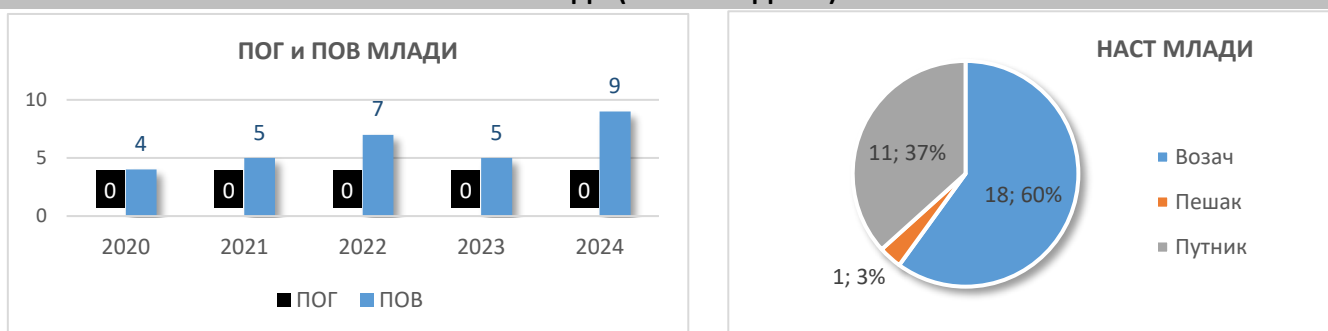
10. БРОЈ ПОГИНУЛИХ И ПОВРЕЂЕНИХ ЛИЦА У ОДНОСУ НА СТАРОСТ УЧЕСНИКА (2020-2024. година)

ДЕЦА (0 – 14 ГОДИНА)



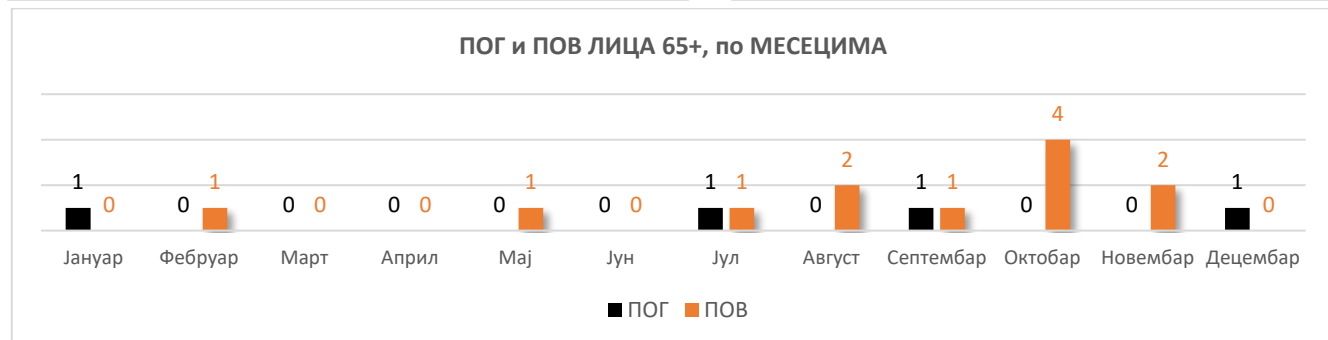
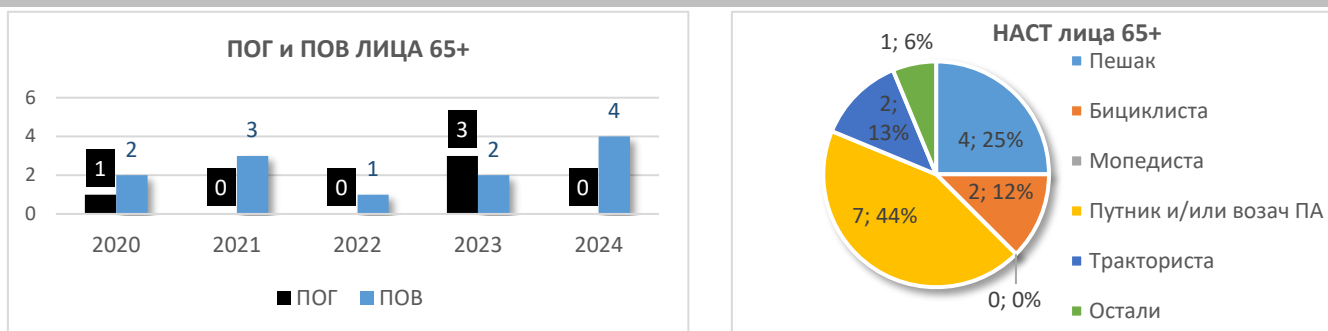
- Број повређене деце у посматраном периоду је **11**, док **није било погинуле деце**.
- Од укупног броја настрадале деце, деца путници чине **45%**, деца пешаци **45%**, а деца возачи **10%**.
- Деца највише страдају у **мају и септембру**.

МЛАДИ (15 – 30 ГОДИНА)



- **Није било погинулих младих лица** (у Србији млади чине 21% погинулих лица), док је **30 младих лица повређено**, што чини **26%** од укупно повређених лица (у Србији млади чине 31% повређених лица).
- Млади у саобраћајним незгодама најчешће страдају у својству **возача** (60%).
- Млади највише страдају у **јулу и септембру**.

ЛИЦА СТАРИЈА ОД 65 ГОДИНА



- Укупно су **погинула четири лица старија од 65 година**, што чини **50%** од укупно погинулих лица (у Србији лица старија од 65 година чине 30% погинулих лица), док је **12 старијих лица повређено**, што чини **11%** од укупно повређених лица (у Србији она чине 12% повређених лица).
- Лица старија од 65 година у саобраћајним незгодама најчешће страдају у својству **путника и/или возача ПА (44%)**.
- Старији највише страдају у **октобру**.

11. ИНДИКАТОРИ ПОНАШАЊА УЧЕСНИКА У САОБРАЋАЈУ ЗА 2024. ГОДИНУ, за територију општине Рача

У Табели 1. су приказане вредности најважнијих индикатора безбедности саобраћаја у вези са понашањем учесника у саобраћају (употреба сигурносних појасева, дечијих заштитних система, заштитних кацига, мобилног телефона у току вожње и понашање пешака), измерених у 2024. години на територији општине Рача. Све измерене вредности индикатора сврстане су у одговарајућу класу. Дефинисано је пет класа, којима су придружене боје: зелена, жута, наранџаста, црвена и црна. Зелена боја код сваког индикатора означава најбољу класу, док црна боја означава најлошију класу са аспекта безбедности саобраћаја.

Табела 1. Вредности свих индикатора за територију општине Рача и Републику Србију (2024)

Индикатори	Индикатори	Насеље			Ван насеља			Укупно		
		ЛС	Ранг	СРБ	ЛС	Ранг	СРБ	ЛС	Ранг	СРБ
Мобилни телефон	ПА	95,3	114	96,3	97,0	57	96,0	96,2	84	96,1
	ТВ	92,0	100	93,5	100,0	1	91,4	96,0	32	92,1
	БУС	100,0	1	93,1	100,0	1	92,7	100,0	1	92,8
Сигурносни појас	Возачи ПА	85,3	90	84,2	91,2	67	88,9	88,3	89	87,2
	Сувозачи ПА	82,6	85	81,5	84,9	97	85,3	83,7	96	83,7
	Предње седиште ПА	84,3	97	83,1	88,7	80	87,5	86,5	100	85,8
	Задње седиште ПА	15,8	91	19,3	26,3	47	22,3	21,1	77	21,3
	Возачи ТВ	48,0	116	56,0	32,0	152	60,8	40,0	145	59,2
	Сувозачи ТВ	50,0	83	50,7	33,3	125	55,3	43,1	105	53,5
	Предње седиште ТВ	48,8	100	54,3	32,4	151	58,9	41,1	137	57,3
	Возачи БУС	0,0	136	31,5	10,9	136	38,2	5,6	153	36,9
	Сувозачи БУС	50,0	27	25,0	0,0	129	29,9	25,0	83	27,9
	Предње седиште БУС	2,1	137	29,8	10,6	138	36,2	6,4	153	34,6
Заштитни системи за децу	Дечије седиште	64,5	101	67,9	71,0	87	72,9	67,7	104	71,4
	Сигурносни појас	57,7	54	42,9	69,7	29	46,8	64,4	44	46,7
	Укупно – деца	61,4	74	56,1	70,3	54	61,0	66,1	67	60,0
Заштитни системи – сви у ПА		75,5	94	74,7	80,7	60	78,6	78,1	89	77,1
Заштитне кациге	Возачи мопеда	52,0	92	56,9	60,0	83	58,8	56,0	91	57,6
	Путници на мопедима	50,0	39	43,7	100,0	1	55,1	80,0	28	50,3
	Возачи и путници на мопедима	51,9	85	54,6	64,3	77	58,1	58,2	79	56,4
	Возачи мотоцикала	69,2	120	82,1	87,5	88	84,0	82,2	95	83,4
	Путници на мотоциклима	12,5	113	66,7	100,0	1	71,6	46,2	116	68,9
	Возача и путника на мотоциклима	47,6	141	79,1	89,2	74	81,7	74,1	115	80,7
	Мопедиста и мотоциклиста	50,0	119	66,2	78,5	64	70,6	66,4	93	68,8
	Бициклисти	0,0	63	5,1	N/A	N/A	7,7	0,0	80	5,8
Пешаци	% прелазака на "зелено" светло	N/A	N/A	83,2	N/A	N/A	N/A	N/A	N/A	83,2
	% прелазака на ОПП	75,4	74	72,0	N/A	N/A	N/A	75,4	74	72,0
	% исправних прелазака	75,4	90	76,3	N/A	N/A	N/A	75,4	90	76,3
	% исправних прелазака деце	84,8	63	77,7	N/A	N/A	N/A	84,8	63	77,7
	% прелазака без ометања	94,6	105	95,1	N/A	N/A	N/A	94,6	105	95,1

Легенда:

Ранг – позиција посматране локалне самоуправе у односу на остале локалне самоуправе на подручју Републике Србије према конкретном индикатору.

ЛС – локална самоуправа

ПА – путнички аутомобил

БУС – аутобус

N/A – подаци/ранг не постоје или нису доступни

СРБ – Република Србија

ТВ – теретна возила

ОПП – обележени пешачки прелаз

Сагледавајући вредности индикатора безбедности саобраћаја за посматрану локалну самоуправу и поредећи их са резултатима за Републику Србију, као и са циљевима стратегије безбедности саобраћаја, кључни **проблеми безбедности саобраћаја** којима треба посветити пажњу на територији локалне самоуправе су:

- **Некоришћење мобилног телефона.** На територији посматране ЛС, индикатор коришћења мобилног телефона у путничким аутомобилима током вожње је на нивоу републичког просека и припада категорији ниских вредности.
- **Употреба сигурносног појаса на предњем седишту.** Вредност овог индикатора је на нивоу републичког просека и спада у категорији средњих вредности.
- **Употреба сигурносног појаса на задњем седишту.** Вредност овог индикатора је веома ниска и спада у категорију веома ниских вредности индикатора безбедности саобраћаја.
- **Коришћење заштитних система за децу.** Вредност посматраног индикатора припада категорији веома ниских вредности индикатора у којој се налази и национални просек.
- **Коришћење заштитних кацига.** Вредност посматраног индикатора припада категорији веома ниских вредности индикатора у којој се налази и национални просек.
- **Укупно понашање пешака.** Вредност посматраног индикатора је на нивоу националног просека и спада у категорију веома ниских вредности

12. НАЈВАЖНИЈЕ ЧИЊЕНИЦЕ О СТАЊУ БЕЗБЕДНОСТИ САОБРАЋАЈА на територији општине Рача, У ПЕРИОДУ ОД 2020. до 2024. ГОДИНЕ

- Догодило се **укупно 165 саобраћајних незгода**, од којих је **77 саобраћајних незгода са настрадалим лицима**.
- У саобраћајним незгодама **погинуло је 8 лица**, док је теже и лакше **повређено 114 лица**.
- Није успостављен опадајући тренд броја погинулих и повређених лица.
- **Није било погинулих пешака у СН.**
- **Погинуо је један бициклиста, што чини 12% од укупног броја погинулих лица у СН.**
- **Погинуло је једно лице на моторизованом двоточкашу, што чини 12% од укупног броја погинулих лица у СН.**
- **Погинула су три лица у ПА, што чини 38% од укупног броја погинулих лица у СН.**
- **У саобраћајним незгодама где је један од учесника био трактор, погинула су три лица, што чини 38% од укупног броја погинулих лица.**
- У саобраћајним незгодама где је **један од учесника било теретно возило, није било погинулих лица.**
- У посматраном периоду **повређено је 11-оро деце**, док **није било погинуле деце** у саобраћајним незгодама. Деца су највише страдала у својству **пешака и путника (по 45%)**.
- У саобраћајним незгодама **није било погинулих младих**. Млади у саобраћајним незгодама најчешће страдају у својству **возача (60%)**.
- У саобраћајним незгодама **погинуло је 4 лица старијих од 65 година, што чини 50% од укупног броја погинулих лица. Лица старија од 65 година у саобраћајним незгодама најчешће страдају у својству путника и/или возача ПА (44%)**
- Највећи број саобраћајних незгода са настрадалим лицима припада групи типова саобраћајних незгода **„СН са једним возилом“**.
- Највише настрадалих лица у саобраћајним незгодама било је у **новембру**.

Агенција за безбедност саобраћаја

Бранко Стаматовић, в.д. директора

Приредили

Вељко Ђурчић
Бојана Миљковић
Младен Ковач
Ивана Панић
Катарина Митковић

Контакт подаци

+381 11 3014 409
istrazivanja@abs.gov.rs

Извештај о основним показатељима стања безбедности саобраћаја је припремљен на основу података о саобраћајним незгодама и њиховим последицама на територији локалне самоуправе, који су доступни у оквиру Интегрисане базе података о обележјима безбедности саобраћаја у Републици Србији, као и на основу других доступних података чији извори су наведени у прегледном извештају. Подаци из Националне интегрисане базе података о обележјима безбедности саобраћаја су јавно доступни кроз WEB GIS апликацију, на адреси <https://bazaabs.abs.gov.rs/smartPortal/saobNezgode>.

Податке о саобраћајним незгодама и последицама који су доступни у Националној интегрисаној бази података о обележјима безбедности саобраћаја у Републици Србији, Агенција за безбедност саобраћаја добија од Министарства унутрашњих послова Републике Србије.